

**UCHWAŁA NR XXVI/173/2020**  
**RADY MIEJSKIEJ W NOWYM MIEŚCIE NAD PILICĄ**  
**z dnia 17 września 2020 r.**

**w sprawie przystąpienia do sporządzenia miejscowego planu zagospodarowania przestrzennego gminy Nowe Miasto nad Pilicą dla obrębów ewidencyjnych: Bieliny, Bieliny Kolonia, Domaniewice, Domaniewice Kolonia, Godzimierz, Jankowice, Łęgonice, Promnik, Rokitnica, Rudki, Sańbórz, Strzałki, Wał, Wierzchy, Zalesie, Żdźary**

Na podstawie art. 18 ust. 2 pkt 5 ustawy z dnia 8 marca 1990 r. o samorządzie gminnym (t.j. Dz. U. 2020 r. poz. 713, ze zm.) w związku z art. 14 ust. 1 ustawy z dnia 27 marca 2003 r. o planowaniu i zagospodarowaniu przestrzennym (t.j. Dz. U. z 2020 r. poz. 293, ze zm.) uchwala się, co następuje:

**§1.**

Przystępuje się do sporządzenia miejscowego planu zagospodarowania przestrzennego gminy Nowe Miasto nad Pilicą dla obrębów ewidencyjnych: Bieliny, Bieliny Kolonia, Domaniewice, Domaniewice Kolonia, Godzimierz, Jankowice, Łęgonice, Promnik, Rokitnica, Rudki, Sańbórz, Strzałki, Wał, Wierzchy, Zalesie, Żdźary.

**§2.**

Integralną częścią uchwały jest załącznik graficzny, określający granice obszaru objętego projektem planu miejscowego.

**§3.**


Dopuszcza się możliwość osobnego uchwalania miejscowych planów zagospodarowania przestrzennego dla obrębów ewidencyjnych, wskazanych na załączniku graficznym do niniejszej uchwały.

**§4.**

Wykonanie uchwały powierza się Burmistrzowi Miasta i Gminy Nowe Miasto nad Pilicą.


**§5.**

Uchwała wchodzi w życie z dniem podjęcia.

  
PRZEWODNICZĄCY  
RADY MIEJSKIEJ  
mgr Tomasz Pietrucha

**UZASADNIENIE**  
**DO UCHWAŁY NR XXVI/173/2020**  
**RADY MIEJSKIEJ W NOWYM MIEŚCIE NAD PILICĄ**  
**z dnia 17 września 2020 r.**

Przystępuje się do sporządzenia miejscowego planu zagospodarowania przestrzennego gminy Nowe Miasto nad Pilicą dla obrębów ewidencyjnych: Bieliny, Bieliny Kolonia, Domaniewice, Domaniewice Kolonia, Godzimierz, Jankowice, Łęgonice, Promnik, Rokitnica, Rudki, Sańbórz, Strzałki, Wał, Wierzchy, Zalesie, Żdzary. Celem sporządzenia planu miejscowego jest ustalenie struktury funkcjonalno-przestrzennej poszczególnych miejscowości, z uwzględnieniem zmian w zagospodarowaniu i użytkowaniu terenów oraz kierunków zagospodarowania przestrzennego gminy Nowe Miasto nad Pilicą, aktualizacja obowiązujących gminnych zasad zagospodarowania przestrzennego oraz dostosowanie ustaleń obowiązujących planów miejscowych do wymogów prawnych w zakresie planowania i zagospodarowania przestrzennego.



  
**PRZEWODNICZĄCY**  
**RADY MIEJSKIEJ**  
*mgr Tomasz Pietrucha*



ZAŁĄCZNIK GRAFICZNY  
DO UCHWAŁY NR XXVI/173/2020  
RADY MIEJSKIEJ W NOWYM MIEŚCIE NAD PILICĄ  
Z DNIA 17 WRZEŚNIA 2020 R.



OZNACZENIA

-  GRANICE OBSZARU OBJĘTEGO PROJEKTEM PLANU MIEJSCOWEGO
-  GRANICE OBREBÓW EWIDENCYJNYCH WRAZ Z NAZWĄ



**UCHWAŁA NR XXVI/174/2020**  
**RADY MIEJSKIEJ W NOWYM MIEŚCIE NAD PILICĄ**  
**z dnia 17 września 2020 r.**

**w sprawie przystąpienia do sporządzenia miejscowego planu zagospodarowania przestrzennego gminy Nowe Miasto nad Pilicą dla obrębów ewidencyjnych: Belek, Dąbrowa, Gostomia, Józefów, Pobiedna, Rosocha, Sacin, Świdrygały, Świdrygały Kolonia, Wola Pobiedzińska.**

Na podstawie art. 18 ust. 2 pkt 5 ustawy z dnia 8 marca 1990 r. o samorządzie gminnym (t.j. Dz. U. 2020 r. poz. 713, ze zm.) w związku z art. 14 ust. 1 ustawy z dnia 27 marca 2003 r. o planowaniu i zagospodarowaniu przestrzennym (t.j. Dz. U. z 2020 r. poz. 293, ze zm.) uchwala się, co następuje:

**§1.**

Przystępuje się do sporządzenia miejscowego planu zagospodarowania przestrzennego gminy Nowe Miasto nad Pilicą dla obrębów ewidencyjnych: Belek, Dąbrowa, Gostomia, Józefów, Pobiedna, Rosocha, Sacin, Świdrygały, Świdrygały Kolonia, Wola Pobiedzińska.

**§2**

Integralną częścią uchwały jest załącznik graficzny, określający granice obszaru objętego projektem planu miejscowego.

**§3.**

Dopuszcza się możliwość osobnego uchwalania miejscowych planów zagospodarowania przestrzennego dla obrębów ewidencyjnych, wskazanych na załączniku graficznym do niniejszej uchwały.

**§4.**

Wykonanie uchwały powierza się Burmistrzowi Miasta i Gminy Nowe Miasto nad Pilicą.


**§5.**

Uchwała wchodzi w życie z dniem podjęcia.

  
**PRZEWODNICZĄCY**  
**(RADY MIEJSKIEJ)**  
*mgr Tomasz Pietrucha*

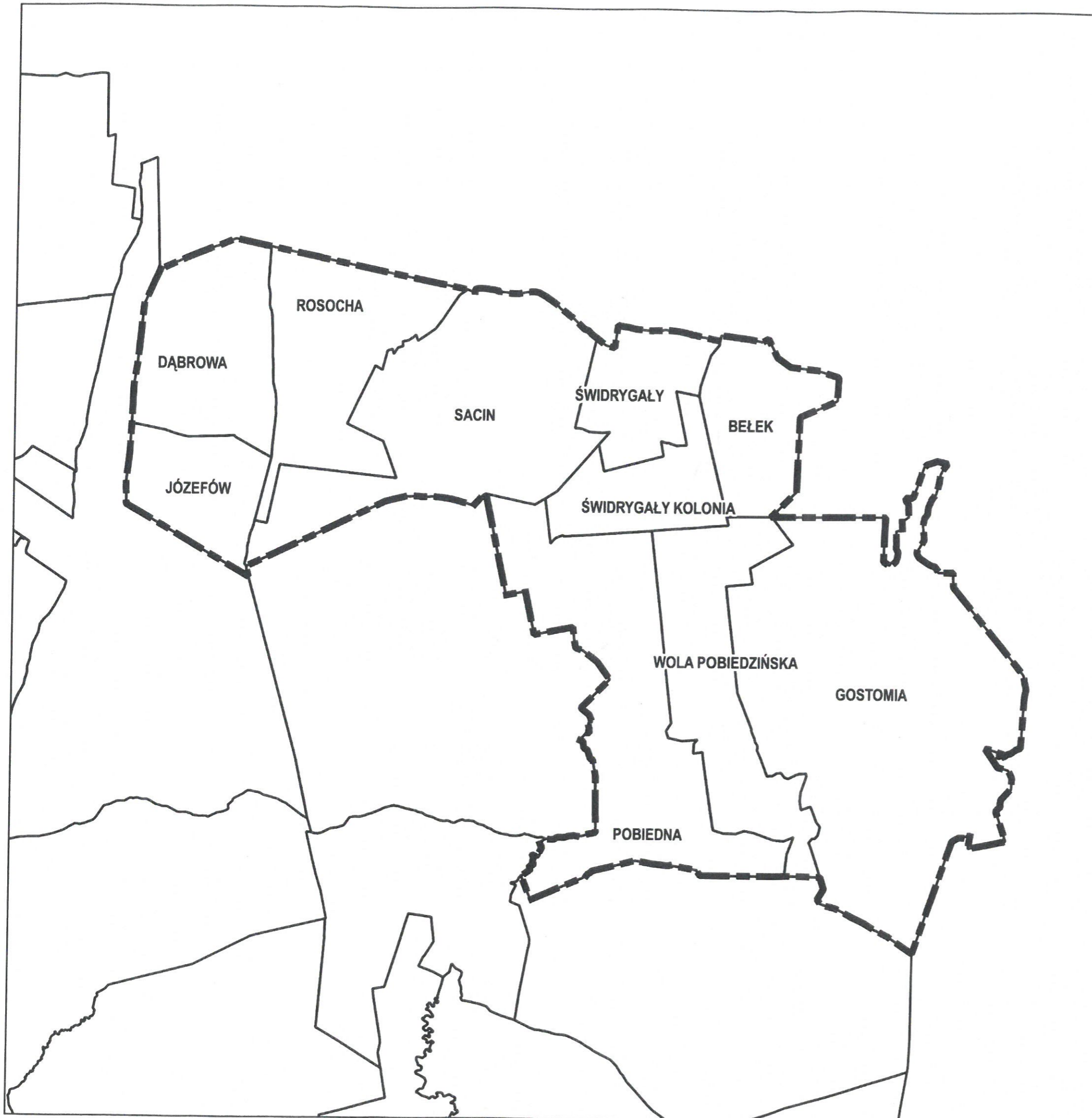
**UZASADNIENIE**  
**DO UCHWAŁY NR XXVI/174/2020**  
**RADY MIEJSKIEJ W NOWYM MIEŚCIE NAD PILICĄ**  
**z dnia 17 września 2020 r.**

Przystępuje się do sporządzenia miejscowego planu zagospodarowania przestrzennego gminy Nowe Miasto nad Pilicą dla obrębów ewidencyjnych: Bełek, Dąbrowa, Gostomia, Józefów, Pobiedna, Rosocha, Sacin, Świdrygały, Świdrygały Kolonia, Wola Pobiedzińska. Celem sporządzenia planu miejscowego jest ustalenie struktury funkcjonalno-przestrzennej poszczególnych miejscowości, z uwzględnieniem zmian w zagospodarowaniu i użytkowaniu terenów oraz kierunków zagospodarowania przestrzennego gminy Nowe Miasto nad Pilicą, aktualizacja obowiązujących gminnych zasad zagospodarowania przestrzennego oraz dostosowanie ustaleń obowiązujących planów miejscowych do wymogów prawnych w zakresie planowania i zagospodarowania przestrzennego.

  
PRZEWODNICZĄCY  
RADY MIEJSKIEJ  
mgr Tomasz Pietrucha

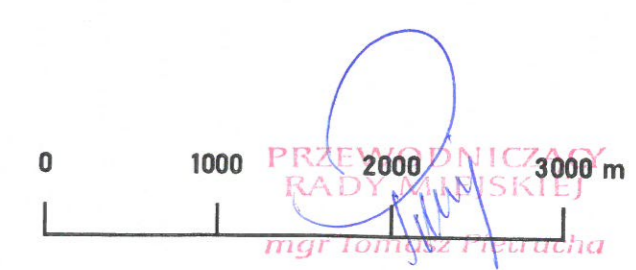


ZAŁĄCZNIK GRAFICZNY  
DO UCHWAŁY NR XXVI/174/2020  
RADY MIEJSKIEJ W NOWYM MIEŚCIE NAD PILICĄ  
Z DNIA 17 WRZEŚNIA 2020 R.



OZNACZENIA

- GRANICE OBSZARU OBJĘTEGO PROJEKTEM PLANU MIEJSCOWEGO
- GRANICE OBREBÓW EWIDENCYJNYCH WRAZ Z NAZWĄ





**UCHWAŁA NR XXVI/175/2020**  
**RADY MIEJSKIEJ W NOWYM MIEŚCIE NAD PILICĄ**  
**z dnia 17 września 2020 r.**

**w sprawie przystąpienia do sporządzenia miejscowego planu zagospodarowania przestrzennego gminy Nowe Miasto nad Pilicą dla obrębów ewidencyjnych: Borowina, Gilówka, Prosna, Waliska, Wólka Ligęzowska, Wólka Magierowa, Żdzarki,**

Na podstawie art. 18 ust. 2 pkt 5 ustawy z dnia 8 marca 1990 r. o samorządzie gminnym (t.j. Dz. U. 2020 r. poz. 713, ze zm.) w związku z art. 14 ust. 1 ustawy z dnia 27 marca 2003 r. o planowaniu i zagospodarowaniu przestrzennym (t.j. Dz. U. z 2020 r. poz. 293, ze zm.) uchwała się, co następuje:

**§1.**

Przystępuje się do sporządzenia miejscowego planu zagospodarowania przestrzennego gminy Nowe Miasto nad Pilicą dla obrębów ewidencyjnych: Borowina, Gilówka, Prosna, Waliska, Wólka Ligęzowska, Wólka Magierowa, Żdzarki.

**§2.**

Integralną częścią uchwały jest załącznik graficzny, określający granice obszaru objętego projektem planu miejscowego.

**§3.**


Dopuszcza się możliwość osobnego uchwalania miejscowych planów zagospodarowania przestrzennego dla obrębów ewidencyjnych, wskazanych na załączniku graficznym do niniejszej uchwały.

**§4.**

Wykonanie uchwały powierza się Burmistrzowi Miasta i Gminy Nowe Miasto nad Pilicą.


**§5.**

Uchwała wchodzi w życie z dniem podjęcia.

  
**PRZEWODNICZĄCY**  
**RADY MIEJSKIEJ**  
*mgr Tomasz Pietrucha*

**UZASADNIENIE**  
**DO UCHWAŁY NR XXVI/175/2020**  
**RADY MIEJSKIEJ W NOWYM MIEŚCIE NAD PILICĄ**  
**z dnia 17 września 2020 r.**

Przystępuje się do sporządzenia miejscowego planu zagospodarowania przestrzennego gminy Nowe Miasto nad Pilicą dla obrębów ewidencyjnych: Borowina, Gilówka, Prosna, Waliska, Wólka Ligęzowska, Wólka Magierowa, Żdżarki. Celem sporządzenia planu miejscowego jest ustalenie struktury funkcjonalno-przestrzennej poszczególnych miejscowości, z uwzględnieniem zmian w zagospodarowaniu i użytkowaniu terenów oraz kierunków zagospodarowania przestrzennego gminy Nowe Miasto nad Pilicą, aktualizacja obowiązujących gminnych zasad zagospodarowania przestrzennego oraz dostosowanie ustaleń obowiązujących planów miejscowych do wymogów prawnych w zakresie planowania i zagospodarowania przestrzennego.

  
PRZEWODNICZĄCY  
RADY MIEJSKIEJ  
mgr Tomasz Pietrucha








ZAŁĄCZNIK GRAFICZNY  
DO UCHWAŁY NR XXVI/175/2020  
RADY MIEJSKIEJ W NOWYM MIEŚCIE NAD PILICĄ  
Z DNIA 17 WRZEŚNIA 2020 R.



OZNACZENIA

-  GRANICE OBSZARU OBJĘTEGO PROJEKTEM PLANU MIEJSCOWEGO
-  GRANICE OBREBÓW EWIDENCYJNYCH WRAZ Z NAZWĄ



**UCHWAŁA NR XXVI/176/2020**  
**RADY MIEJSKIEJ W NOWYM MIEŚCIE NAD PILICĄ**  
**z dnia 17 września 2020 r.**

**w sprawie przystąpienia do sporządzenia miejscowego planu zagospodarowania**  
**przestrzennego miasta Nowe Miasto nad Pilicą**

Na podstawie art. 18 ust. 2 pkt 5 ustawy z dnia 8 marca 1990 r. o samorządzie gminnym (t.j. Dz. U. 2020 r. poz. 713, ze zm.) w związku z art. 14 ust. 1 ustawy z dnia 27 marca 2003 r. o planowaniu i zagospodarowaniu przestrzennym (t.j. Dz. U. z 2020 r. poz. 293, ze zm.) uchwala się, co następuje:

**§1.**

Przystępuje się do sporządzenia miejscowego planu zagospodarowania przestrzennego miasta Nowe Miasto nad Pilicą.

**§2.**


Integralną częścią uchwały jest załącznik graficzny, określający granice obszaru objętego projektem planu miejscowego.

**§3.**

Wykonanie uchwały powierza się Burmistrzowi Miasta i Gminy Nowe Miasto nad Pilicą.


**§4.**

Uchwała wchodzi w życie z dniem podjęcia.

  
**PRZEWODNICZĄCY**  
**(RADY MIEJSKIEJ)**  
*mgr Tomasz Pietrucha*

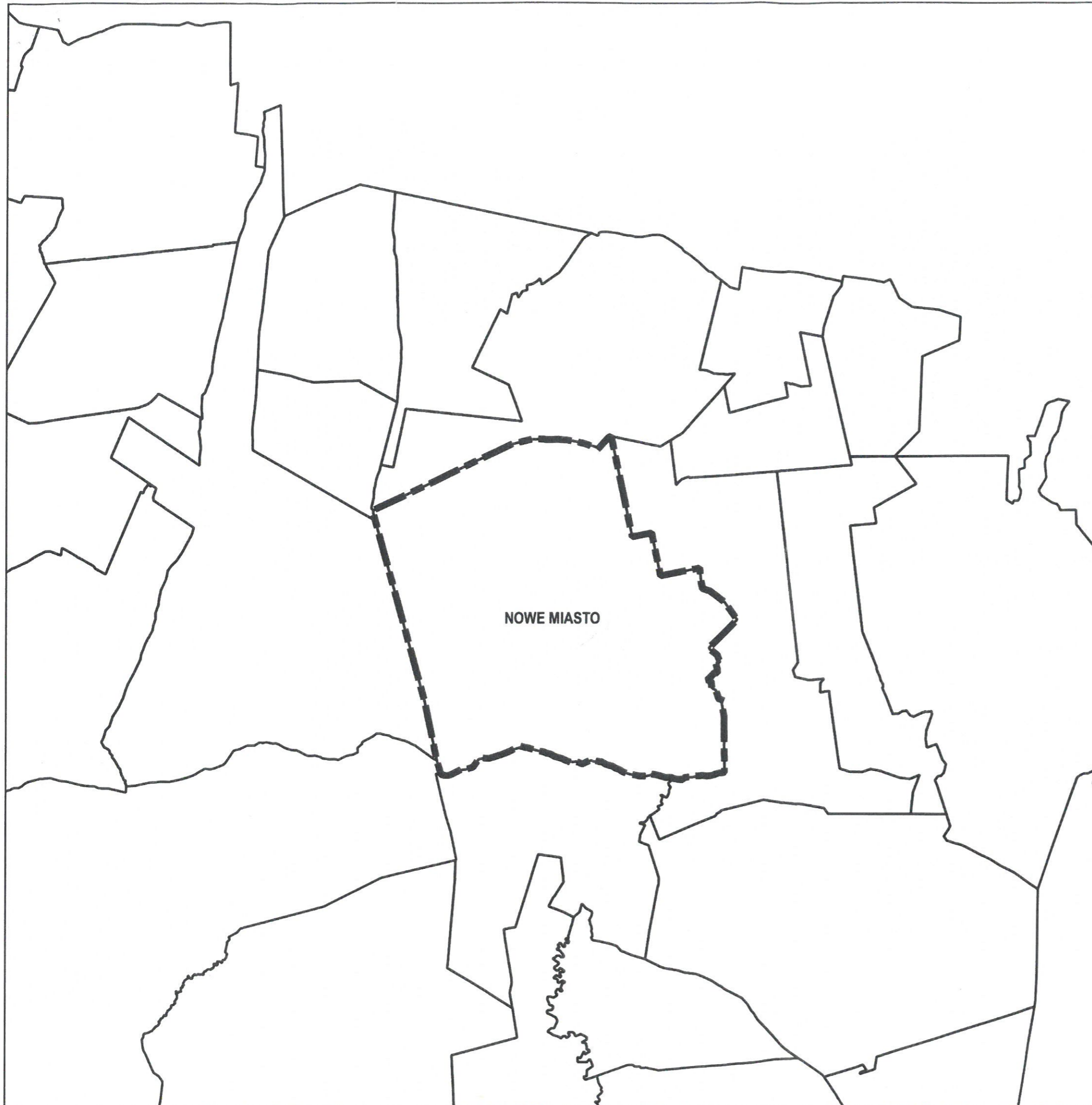
**UZASADNIENIE**  
**DO UCHWAŁY NR XXVI/176/2020**  
**RADY MIEJSKIEJ W NOWYM MIEŚCIE NAD PILICĄ**  
**z dnia 17 września 2020 r.**

Przystępuje się do sporządzenia miejscowego planu zagospodarowania przestrzennego miasta Nowe Miasto nad Pilicą. Celem sporządzenia planu miejscowego jest ustalenie struktury funkcjonalno-przestrzennej miasta, z uwzględnieniem zmian w zagospodarowaniu i użytkowaniu terenów oraz kierunków zagospodarowania przestrzennego gminy Nowe Miasto nad Pilicą, aktualizacja obowiązujących gminnych zasad zagospodarowania przestrzennego oraz dostosowanie ustaleń obowiązujących planów miejscowych do wymogów prawnych w zakresie planowania i zagospodarowania przestrzennego.



  
**PRZEWODNICZĄCY**  
**RADY MIEJSKIEJ**  
*mgr Tomasz Pietrucha*



**ZAŁĄCZNIK GRAFICZNY  
DO UCHWAŁY NR XXVI/176/2020  
RADY MIEJSKIEJ W NOWYM MIEŚCIE NAD PILICĄ  
Z DNIA 17 WRZEŚNIA 2020 R.**



**OZNACZENIA**

-  GRANICE OBSZARU OBJĘTEGO PROJEKTEM PLANU MIEJSCOWEGO
-  GRANICE OBREBÓW EWIDENCYJNYCH WRAZ Z NAZWĄ

