

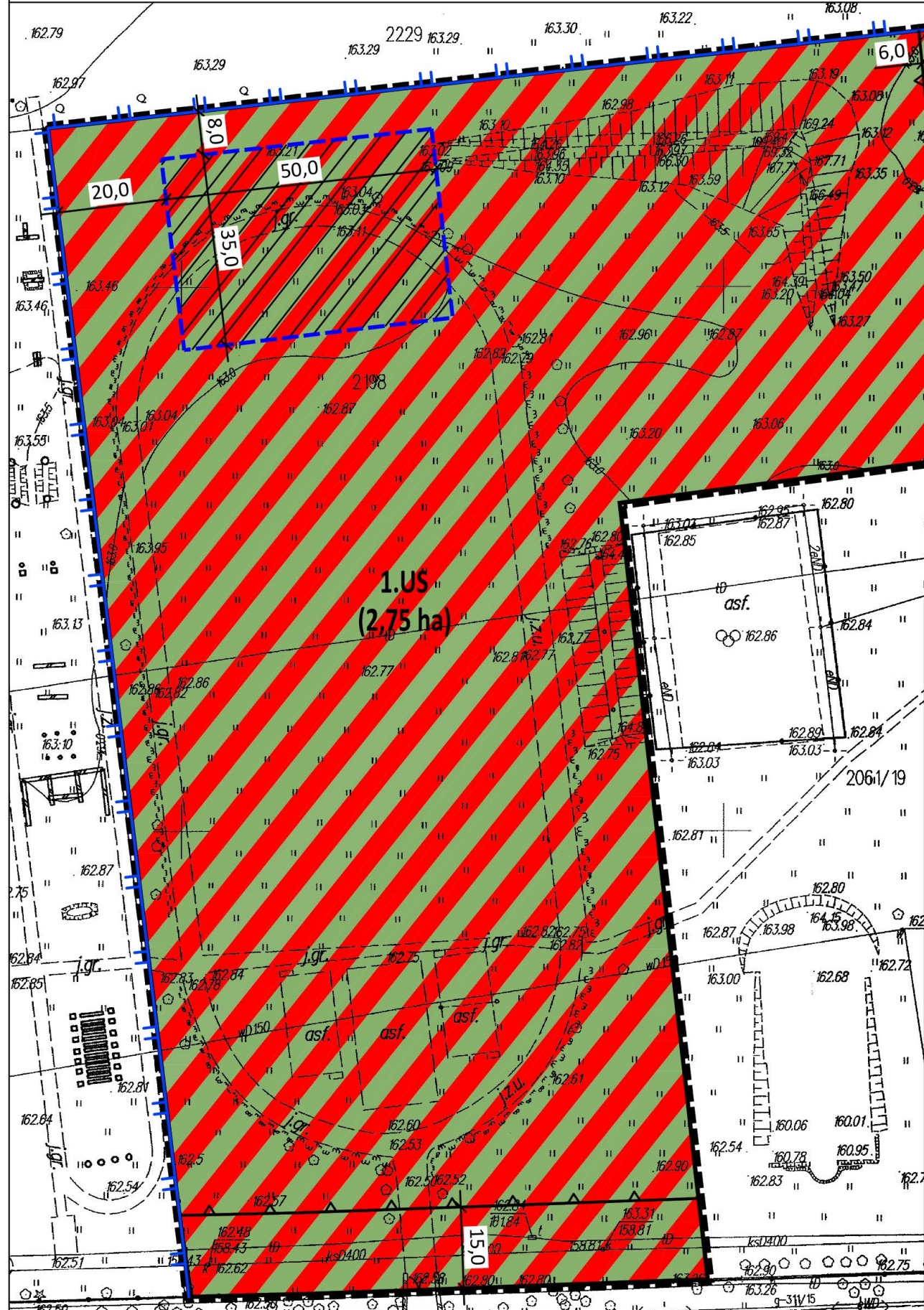


MIASTO I GMINA  
NOWE MIASTO NAD PILICĄ  
powiat grójecki  
województwo mazowieckie

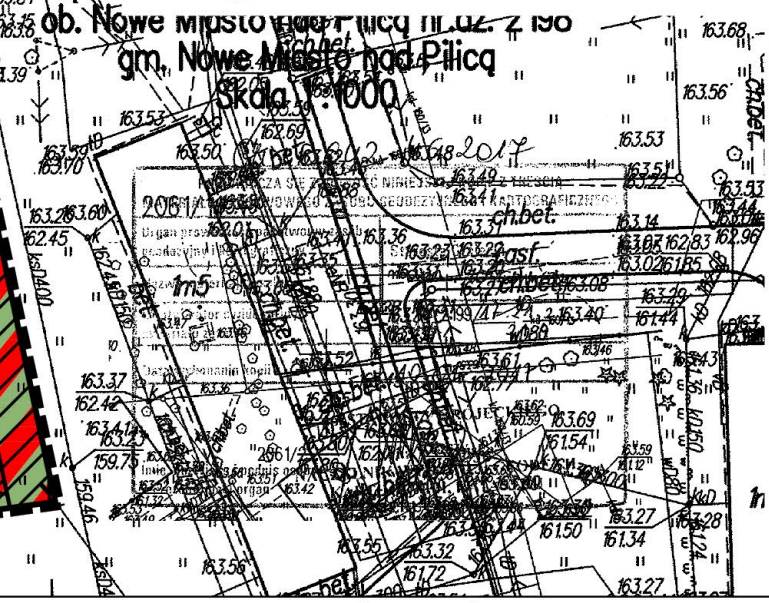
# MIĘSCOWY PLAN ZAGOSPODAROWANIA PRZESTRZENNEGO MIASTA NOWE MIASTO NAD PILICĄ DLA DZIAŁKI NR EWID. 2198

RYSUNEK PLANU MIĘSCOWEGO

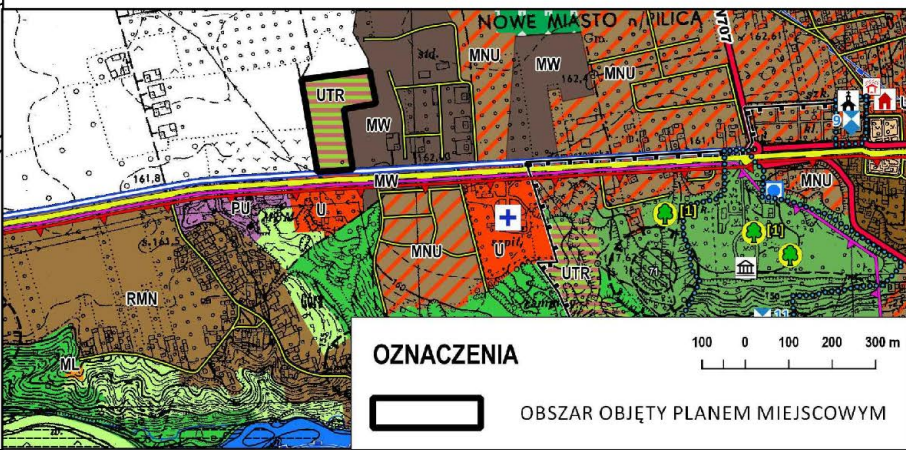
ZAŁĄCZNIK NR 1 DO UCHWAŁY NR ..... RADY MIEJSKIEJ W NOWYM MIEŚCIE NAD PILICĄ Z DNIA ..... 2021 R.



## ETAP: WYŁOŻENIE DO PUBLICZNEGO WGLĄDU - KWIECIEŃ 2021 R.



WYRYS ZE STUDIUM UWARUNKOWAŃ I KIERUNKÓW ZAGOSPODAROWANIA PRZESTRZENNEGO GMINY NOWE MIASTO NAD PILICĄ UCHWAŁA NR XVIII/136/2020 RADY MIEJSKIEJ W NOWYM MIEŚCIE NAD PILICĄ z dnia 16 stycznia 2020 r.



### KIERUNKI PRZEZNACZENIA TERENÓW - OBSZARY ZAINWESTOWANIA (STRUKTURY FUNKCJONALNO-PRZESTRZENNE JEDNOSTEK OSADNICZYCH)

[II] OBSZARY SPORTU I REKREACJI  
- WYMAGAJĄCE UPORZĄDKOWANIA ZASAD ZAGOSPODAROWANIA

**UTR** TERENY USŁUG SPORTU, REKREACJI I TURYSTYKI

POTRZEBY OBRONNOŚCI I BEZPIECZEŃSTWA PAŃSTWA

**WTZ** TERENY ZAMKNIĘTE, OKREŚLONE PRZEZ MINISTRA OBRONY NARODOWEJ

SYSTEM INFRASTRUKTURY TECHNICZNEJ  
SYSTEM KOMUNIKACJI

**DP1691W** DROGI POWIATOWE WRAZ Z NUMERACJĄ

### OZNACZENIA OBOWIĄZUJĄCE (USTALENIA PLANU MIĘSCOWEGO):

GRANICE OBSZARU OBJĘTEGO PLANEM MIĘSCOWYM

[CAŁY OBSZAR OBJĘTY PLANEM MIĘSCOWYM ZNAJDUJE SIĘ W ZASIĘGU GŁÓWNEGO ZBIORNIKA WÓD PODZIEMNYCH NR 404 "KOLUSZKI - TOMASZÓW"]

LINIE ROZGRANICZAJĄCE TERENY O RÓŻNYM PRZEZNACZENIU LUB RÓŻNYCH ZASADACH ZAGOSPODAROWANIA

### SYMBOL PRZEZNACZENIA TERENU

**1.US** TEREN SPORTU I REKREACJI

### ZASADY ZABUDOWY I ZAGOSPODAROWANIA

NIEPRZEKRACZALNA LINIA ZABUDOWY

PAS TECHNOLOGICZNY NAWIETRZNEJ LINII ELEKTROENERGETYCZNEJ ŚREDNIEGO NAPIĘCIA 15 KV

STREFA LOKALIZACJI LĄDOWISKA DLA HELIKOPTERÓW (ŚMIGŁOWCÓW RATOWNICZYCH)

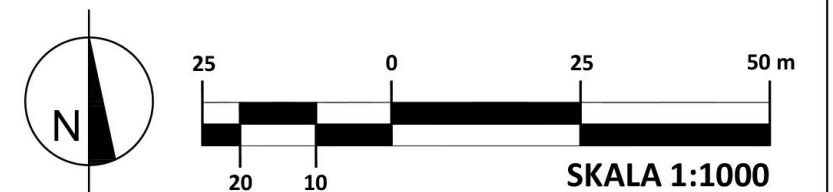
6,0 WYMIAROWANIE (PODANE W METRACH)

### OZNACZENIA ELEMENTÓW INFORMACYJNYCH

PRZEBIEG LINII ELEKTROENERGETYCZNEJ ŚREDNIEGO NAPIĘCIA 15 KV

GRANICA WOJSKOWEGO TERENU ZAMKNIĘTEGO RESORTU OBRONY NARODOWEJ

(2,75 ha) POWIERZCHNIA TERENU (PODANA W HEKTARACH)



### MIĘSCOWY PLAN ZAGOSPODAROWANIA PRZESTRZENNEGO MIASTA NOWE MIASTO NAD PILICĄ DLA DZIAŁKI NR EWID. 2198

RYSUNEK PLANU - ZAŁĄCZNIK NR 1  
DO UCHWAŁY NR .....  
RADY MIEJSKIEJ W NOWYM MIEŚCIE NAD PILICĄ Z DNIA ..... 2021 R.

PRACOWNIA URBANISTYCZNO - ARCHITEKTONICZNA  
**MONDRA® design**  
URBANISTYKA ARCHITEKTURA

MONDRA® design Łukasz Woźniak  
ul. Długa 21, 95-030 Rzgów, ul. Prez. G. Narutowicza 37/4D, 90-125 Łódź  
info@mondraesign.pl www.mondraesign.pl

Główny projektant: mgr inż. arch. Łukasz Woźniak

Data projektu: 03.2021 r.

Format wydruku: 420x297mm